

# Les guides pratiques d'observations.be :

## Les pages projets « Hypolaïs ictérine »

Alain Malengreau 7/06/2016

Ce document explique comment utiliser les pages projets « Hypolaïs ictérine » sur observations.be. Actuellement, les pages projets « Hypolaïs ictérine » concernent la section Aves Mons-Tournai, via le lien : [http://observations.be/claim\\_gebieden.php?project=280](http://observations.be/claim_gebieden.php?project=280).


Ces pages vous permettent de :

- Choisir une zone de prospection
- Encoder les données spécifiques « du projet »
- Visualiser les résultats « du projet »

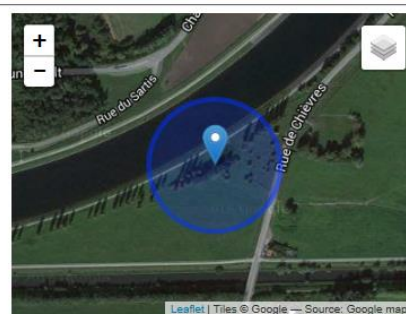
Ces pages spécifiques sont là pour visualiser et encoder les données propres à un projet particulier, en l'occurrence ici « l'inventaire de l'Hypolaïs ictérine en Hainaut occidental ». Une observation issue de ce projet sera notamment reconnaissable car le « programme » est mentionné sur l'observation :

### Hypolaïs ictérine - *Hippolais icterina*

Groupe taxinomique: Oiseaux Famille: Rousserolles (Acrocephalidae) Statut de validation: indigène, Espèce Rareté: relativement commun

date 2016-05-12 12:00  
protocole observation courante  
méthode de comptage Indéterminé  
nombre 1 adulte parasant / chantant  
échappé de captivité Non  
détermination certain  
site Hensies [HA]  
Hensies (entité)  
observateur  Alain Malengreau  
statut de validation aucune enquête  
biotope Houtwallen, wildwallen en wallen langs beken  
programme Recherche de l'Hypolaïs ictérine dans le Hainaut  
précision 100 m

Détails  
Test



gps 50.451, 3.697  
lambert 102295 126887

L'avantage est que les données résultants d'un programme d'inventaire systématique sont ainsi bien reconnaissables et visualisables, et que les comparaisons d'une année à l'autre sont ainsi facilitées.

**Pour pouvoir utiliser correctement les pages-projet, il faut tout d'abord vous connecté avec votre login et votre mot de passe sur observations.be.**

# 1. Les sites du projet

Le projet prévoit l'inventaire d'un ensemble de sites qui sont visibles sur la page: [http://observations.be/claim\\_gebieden.php?project=280](http://observations.be/claim_gebieden.php?project=280)

## Recherche de l'Hypolais ictérine dans le Hainaut

Observations  
Carte  
Zones attribuées



L'Hypolais ictérine est une espèce en déclin marqué en Wallonie. Son aire de répartition semble se contracter vers le nord. Le Hainaut occidental se situe à présent en limite sud-ouest de sa distribution mondiale. C'est pourquoi la section Aves Mons-Tournai vous encourage cette année à rechercher spécifiquement cette espèce sur l'ouest de la province du Hainaut. En utilisant cette page projet, vous pouvez encoder spécifiquement les données d'ictérine (via "nouvelles observations" sur la page "zones attribuées") et mettre en évidence une recherche qui s'est avérée négative sur une localité. La page "zones attribuées" reprend toutes les localités des arrondissements de Mons, Mouscron, Tournai où l'Hypolais ictérine a été signalée comme nicheur pendant l'Atlas des oiseaux nicheurs de Wallonie entre 2001 et 2007. Cela vaut donc la peine d'y prospecter les milieux favorables en juin, lorsque les ictérines chantent ! Bonne recherche... Pour toute question, contacter Aves Mons Tournai

### Zones attribuées

Seulement mes propres zones

site	province	demandé par	
Angre	Hainaut		<input checked="" type="checkbox"/> nouvelle observation
Angreau	Hainaut	Alain Malengreau	<input checked="" type="checkbox"/> nouvelle observation
Baisieux	Hainaut		<input checked="" type="checkbox"/> nouvelle observation
Barry	Hainaut		<input checked="" type="checkbox"/> nouvelle observation
Baugnies	Hainaut		<input checked="" type="checkbox"/> nouvelle observation

Cliquer ici pour encoder une observation du projet

Cliquer sur le point vert pour vous attribuer une zone

Votre nom apparaît là si la zone vous est attribuée

Cliquer sur le nom de la localité pour visualiser (et imprimer) les contours

Notez que l'attribution d'une zone est à titre indicatif (pour montrer facilement quelles zones ne sont pas encore prospectées): d'autres observateurs peuvent toujours y encoder des observations.

## 2. Encodage (= saisie) d'une donnée du projet

En partant de la page, [http://observations.be/claim\\_gebieden.php?project=280](http://observations.be/claim_gebieden.php?project=280) cliquer sur « nouvelle observation » du site où vous avez une donnée à signaler. Le formulaire d'encodage suivant apparaît. L'encodage se fait alors normalement, observation par observation. N'oubliez pas de zoomer et de cliquer sur la carte pour localiser la position des nids ou des observations.

### Recherche de l'Hypolais ictérine dans le Hainaut

Les champs avec ! sont obligatoires

protocole

! date / heure   :nh.mm

! site

! espèce   Retenir

! nombre

Indéterminé  mâle  femelle

certain

Échappé de captivité

Retenir tous les champs ci-dessous

apparence

comportement

plante hôte

biotope

remarques

numéro de collection   Retenir

Cacher une observation sensible

embargo jusqu'au

! Veuillez préciser le lieu d'observation (ou changer le protocole vers "inventaire de site").

Ci-dessous, encodage d'un chanteur cantonné ( choisir « paradant / chantant » dans comportement) dans une haie vive le long du canal Pommeroeul – Condé.

### Recherche de l'Hypolais icterine dans le Hainaut

Les champs avec ! sont obligatoires

protocole: observation courante

! date / heure: 2016-05-12 12:00 hh:mm

! site: Hensies

! espèce: Hypolais icterine - Hippolais icterina

! nombre: 1 Indéterminé

Indéterminé  mâle  femelle

certain

Échappé de captivité

Retenir tous les champs ci-dessous

apparence: adulte

comportement: paradant / chantant

plante hôte: sans objet

biotope: 171: Talus boisés, talus le long des ruisseaux t

remarques:

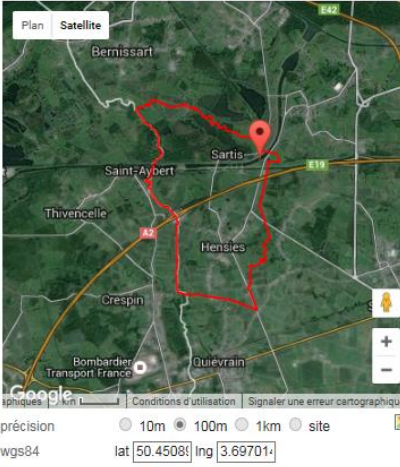
numéro de collection:  Retenir

Cacher une observation sensible

embargo jusqu'au: 1980-01-01

Masquer l'emplacement du site

OK



précision: 10m 100m 1km site

wgs84 lat [50.4508] lng [3.69701]

Si possible, notez le biotope

N'oubliez pas d'encoder vos observations négatives ! Si vous avez prospecté une localité sans succès pour , voici comment l'encoder :

### Recherche de l'Hypolais icterine dans le Hainaut

Les champs avec ! sont obligatoires

protocole: inventaire de site (permet des données d'absence)

! date / heure: 2016-05-12 hh:mm

! site: Hensies

! espèce: Hypolais icterine - Hippolais icterina

! nombre: 0 Indéterminé

Indéterminé  mâle  femelle

certain

Échappé de captivité

Retenir tous les champs ci-dessous

apparence: adulte

comportement: paradant / chantant

plante hôte: sans objet

biotope: indéterminé

remarques:


numéro de collection:  Retenir

Cacher une observation sensible

embargo jusqu'au: 1980-01-01

Masquer l'emplacement du site

OK



Étape 1 : Changer le protocole pour « inventaire de site »

Étape 2 : indiquer « 0 » dans nombre

Étape 3 : n'hésitez pas à mettre un petit commentaire !

## 3. Visualisation des observations du projet

La page [http://observations.be/claim\\_gebieden.php?project=280](http://observations.be/claim_gebieden.php?project=280) permet de voir la liste (et de sélectionner les observations du projet ou seulement de la zone du projet, d'inclure les données négative...).

La page « Carto » [http://observations.be/tel\\_project\\_new/gmap/280](http://observations.be/tel_project_new/gmap/280) permet de voir les localités où l'espèce a été signalée et aussi les prospections négatives.

Bonnes observations !